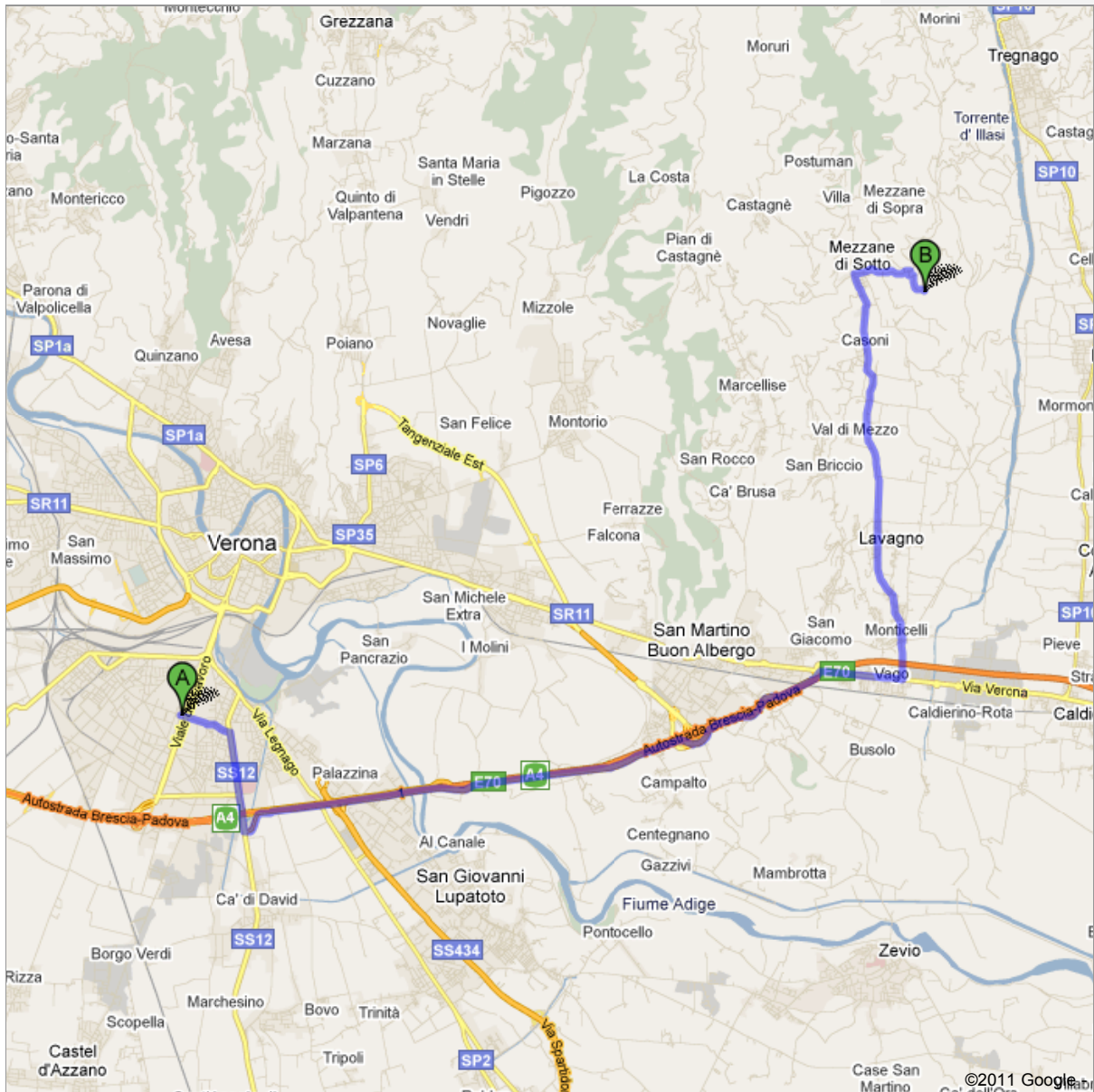






Indicazioni stradali per Via San Cassiano, 7, 37030 Mezzane di Sotto VR, Italia
23,7 km – circa 34 min



 Viale dell'Industria, 37135 Verona VR, Italia

	1. Procedi in direzione est da Viale dell'Industria verso Viale del Lavoro Circa 2 min	600 m 600 m (totale)
	2. Viale dell'Industria fa una leggera curva a destra e diventa Via Redipuglia	300 m 950 m (totale)
	3. Svolta a destra in Via San Giacomo/SS12 Continua a seguire la SS12 Circa 4 min	1,7 km 2,7 km (totale)
	4. Svolta a sinistra allo svincolo per Vicenza/Rovigo/Legnago/Bovolone Circa 1 min	650 m 3,3 km (totale)
	5. Entra in Tangenziale Sud Circa 9 min	10,0 km 13,3 km (totale)
	6. Prendi lo svincolo per Vicenza	270 m 13,6 km (totale)
	7. Entra in Via Nazionale/SR11 Continua a seguire la SR11 Circa 2 min	1,3 km 14,9 km (totale)
	8. Svolta a sinistra in Via Monti Lessini/SP16 Continua a seguire la SP16 Attraversa 1 rotonda Circa 9 min	5,3 km 20,2 km (totale)
	9. Svolta leggermente a sinistra per rimanere su SP16 Circa 3 min	1,9 km 22,1 km (totale)
	10. Svolta a destra in Via Aleardo Aleardi	240 m 22,4 km (totale)
	11. Prosegui dritto su Via Casale Farinati Circa 1 min	750 m 23,1 km (totale)
	12. Svolta a destra in Via San Cassiano Circa 1 min	500 m 23,6 km (totale)
	13. Mantieni la destra al bivio La tua destinazione è sulla destra	41 m 23,7 km (totale)

 Via San Cassiano, 7, 37030 Mezzane di Sotto VR, Italia

Queste indicazioni stradali servono solo per pianificare il viaggio. Le condizioni stradali potrebbero differire dai risultati delle mappe a causa di lavori in corso, traffico, meteo o altri eventi. Pianifica il tuo percorso considerando questi fattori. Rispetta la segnaletica stradale.

Map data ©2011 Tele Atlas